

Onderstaande fietsroute is een rondrit, u kunt dan ook bij ieder willekeurig fietsknooppunt starten.

Deze gratis fietsroute wordt u aangeboden door:

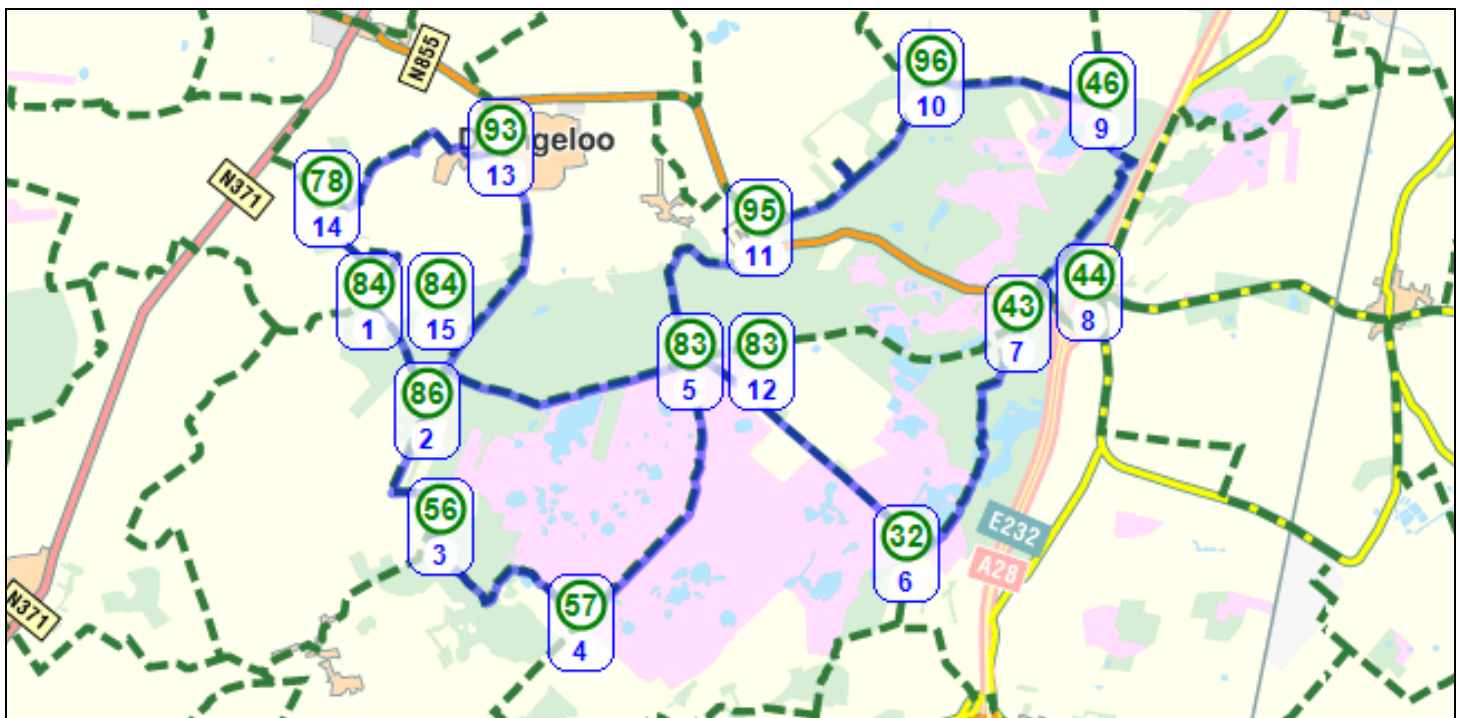


✓ fietsknooppuntenkaarten ✓ fietsroutes ✓ fietsaccessoires






# FIETSWEBWINKEL.COM

... Hét adres voor een onbezorgde fietsrit

## knooppuntenroute Dwingelderveld - 38,3 km - ca. 2,25 uur

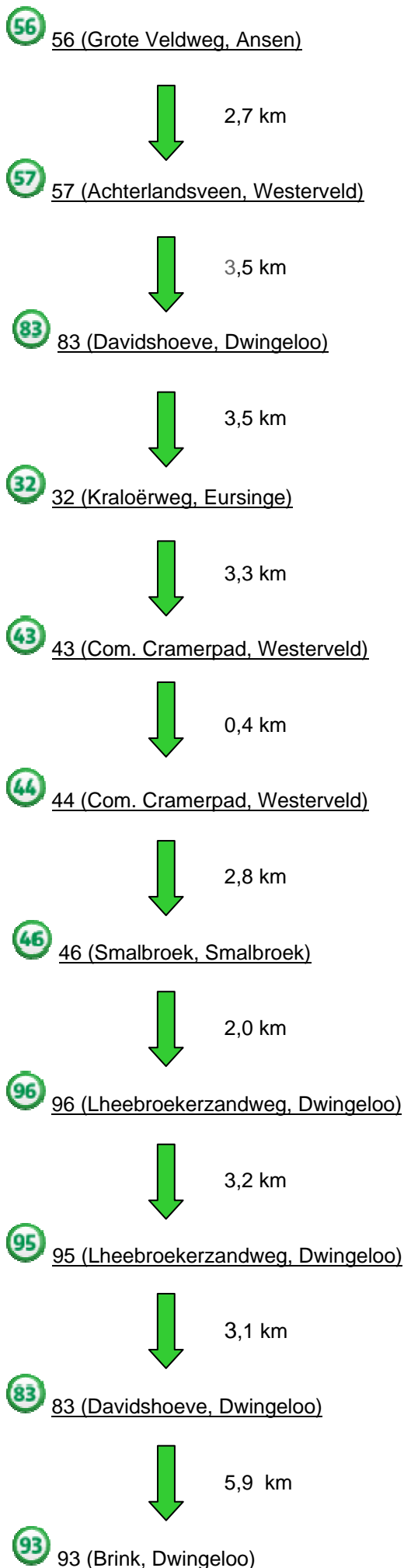


Bron: fietsrouteplanner Falk

-  84 (Borkerdrift, Dwingeloo)
- 
- 1,4 km
-  86 (Anserpad, Dwingeloo)
- 
- 2,0 km
-  56 (Grote Veldweg, Ansen)



**Nationaal Park Dwingelderveld** - Het Dwingelderveld is het grootste natte heidegebied in West-Europa (ca 37 km<sup>2</sup>) en wordt gezamenlijk beheerd door Staatsbosbeheer, Natuurmonumenten en particulieren waaronder Scouting Nederland. Het Dwingelderveld is aangewezen als een Natura 2000-gebied en is spannend door met name de hoogteverschillen. Het afwisselende landschap met natte slenken en droge zandruggen laat zich goed aflezen aan de planten en dieren die er voorkomen. Veel van de uitgestrekte laagten kenmerken zich door een enigszins venig karakter.



Nabij het Moordenaarsveen

Op het Dwingelderveld worden er naast twee schaapskudden ook grote grazers als koeien en schotse hooglanders ingezet om het gebied te beheren tegen overwoekering door bomen en struiken. Daarnaast heeft Staatsbosbeheer een apparaat ontwikkeld waarmee heide machinaal kan worden geplagd zodat zeldzame planten zich kunnen blijven ontwikkelen en niet volledig overwoekerd raken door heide- en grassoorten.

Bijzonder aan de Dwingeloose heide is het grote aantal vennen (ruim 40). De meeste daarvan zijn de zogenaamde pingoruïnes, welke zijn te herkennen aan hun opvallend ronde vorm. Een pingo is een bolvormige heuvel ontstaan gedurende de ijstijd waarbij de druk van bevroren grondwater heeft gezorgd voor het opheffen van een laag bevroren grond. Aan het einde van de ijstijd toen het klimaat warmer werd, bleef van een pingo alleen nog een cirkelvormig meer of krater over wat een pingoruïne wordt genoemd. Veel van de pingoruïnes werden na het smelten van het ijs langzaam opgevuld met veen. De overige vennen op het Dwingelderveld zijn ontstaan door de veenwinning en andere zijn door de wind uitgeblazen. De meest imposante van alle vennen zijn waarschijnlijk de Davidsplassen.

Het Dwingelderveld biedt plaats aan een gevarieerde hoogveen vegetatie waaronder vier heidesoorten te weten: struikheide (*Calluna vulgaris*), dopheide (*Erica tetralix*), kraaiheide (*Empetrum nigrum*) en lavendelheide (*Andromeda polifolia*). In de natte stukken groeit vooral dopheide terwijl in de drogere gebieden veelal struik- en kraaiheide voorkomen. Tevens komen op het Dwingelderveld verschillende slangensoorten voor als de adder, de gladde slang en de ringslang en is het gebied bijzonder rijk aan vlinders waaronder zeldzame soorten als het gentiaanblauwtje en drie soorten zogenaamde veenvlinders.

### 83 93

**Dwingeloo** - ten zuiden van het dorp Dwingeloo bevindt zich een grote radiotelescoop beter bekend als de Dwingeloo Radio Telescoop (DRT). De radiotelescoop is een rijksmonument en bestaat uit een enkele schotel met een diameter van 25 meter. De telescoop werd gebouwd in 1954 en was destijds de grootste ter wereld. In 1956 werd de telescoop officieel geopend door koningin Juliana en werd tot 1998 wetenschappelijk gebruikt. In 2010 heeft ASTRON (de beheerder van de telescoop) de DRT laten erkennen als industrieel erfgoedmonument. De overheid kende in 2011 meer dan 880.000 euro subsidie toe ten behoeve van een flinke opknappbeurt.

Net voor Dwingeloo en aan de rand van het gebied ligt het Planetron Cinedome. Het Planetron Cinedome herbergt één van de beide Zeiss-planetariums die Nederland rijk is. Het Planetron bestaat sinds 1989 en trekt jaarlijks ongeveer 70.000 bezoekers waarmee het een van de grootste voorlichtingscentra over sterrenkunde in Nederland is.

93 (Brink, Dwingeloo)



2,7 km

78 (Oldengaerde, Dwingeloo)



1,7 km

84 (Borkerdrift, Dwingeloo)

Bestel een bijbehorende knooppuntenkaart

vanaf €3,49\* op

[www.fietswebwinkel.com](http://www.fietswebwinkel.com)

\*(deze prijsopgave is een momentopname en kan wijzigen)



Kijk voor meer informatie en

leuke activiteiten ook eens op:

[www.nationaalpark-dwingelderveld.nl](http://www.nationaalpark-dwingelderveld.nl)



Brink in Dwingeloo

Dwingeloo wordt gezien als een van de mooiste brinkdorpen van Drenthe. Een brinkdorp is één van de dorpsvormen die voorkomen op de zandgronden in Nederland die over het algemeen zijn ontstaan in de Hoge Middeleeuwen. De brink is van oorsprong een boerengebruiksruimte waar het vee werd verzameld om daarna als kudde naar de gemeenschappelijke weidegronden te gaan. De brink lag oorspronkelijk dan ook aan de rand van het dorp waar de koeien en schapen 's avonds en 's ochtends bijeen werden gebracht. Op de brink werden vaak eiken of populieren geplant om te gebruiken als bouwmaterialen. Door de groei van de dorpen kwam de brink later veelal in het centrum van het dorp te liggen en kreeg het een centrale functie waar bijvoorbeeld markten werden gehouden. De brink in het centrum van Dwingeloo is aangemerkt als zijnde een beschermd dorpsgezicht.

De eerste vermelding van het dorp Dwingeloo komt voor op een akte uit 1181 afkomstig uit het archief van het klooster van Ruinen. De naam van het dorp komt uit het oud-Saksisch en verwijst waarschijnlijk naar het bedwingen van het bos (loo=bos).

93 78

Even ten westen van het dorp liggen de gronden waarop vroeger de havezaten Batinge (afgebroken in 1832) en Entinge (afgebroken in de 18e eeuw) lagen. Een havezate is een versterkt huis (burcht) of hoeve en in de 17e eeuw was de havezate een riddermatig goed. Het bezit van een havezate was dan ook een voorwaarde voor lidmaatschap van een ridderschap. De zeventiende eeuwse grachten- en lanenstelsels zijn nog herkenbaar in het landschap waar zij ooit hebben gelegen.

Ten zuidwesten van Dwingeloo ligt het landgoed van huize Oldengaerde, een goed bewaarde Drentse havezate uit de vijftiende eeuw (verbouwd in 1717). In de tuin achter de havezate is nog een 'Grand Canal' te vinden in de vorm van een smalle rechthoekige vijver.



 ✓fietsknooppuntenkaarten ✓fietsroutes ✓fietsaccessoires  
**FIETSWEBWINKEL.COM**  
... Hét adres voor een onbezorgde fietsrit