

Onderstaande fietsroute is een rondrit, u kunt dan ook bij ieder willekeurig fietsknooppunt starten.

Deze gratis fietsroute wordt u aangeboden door:

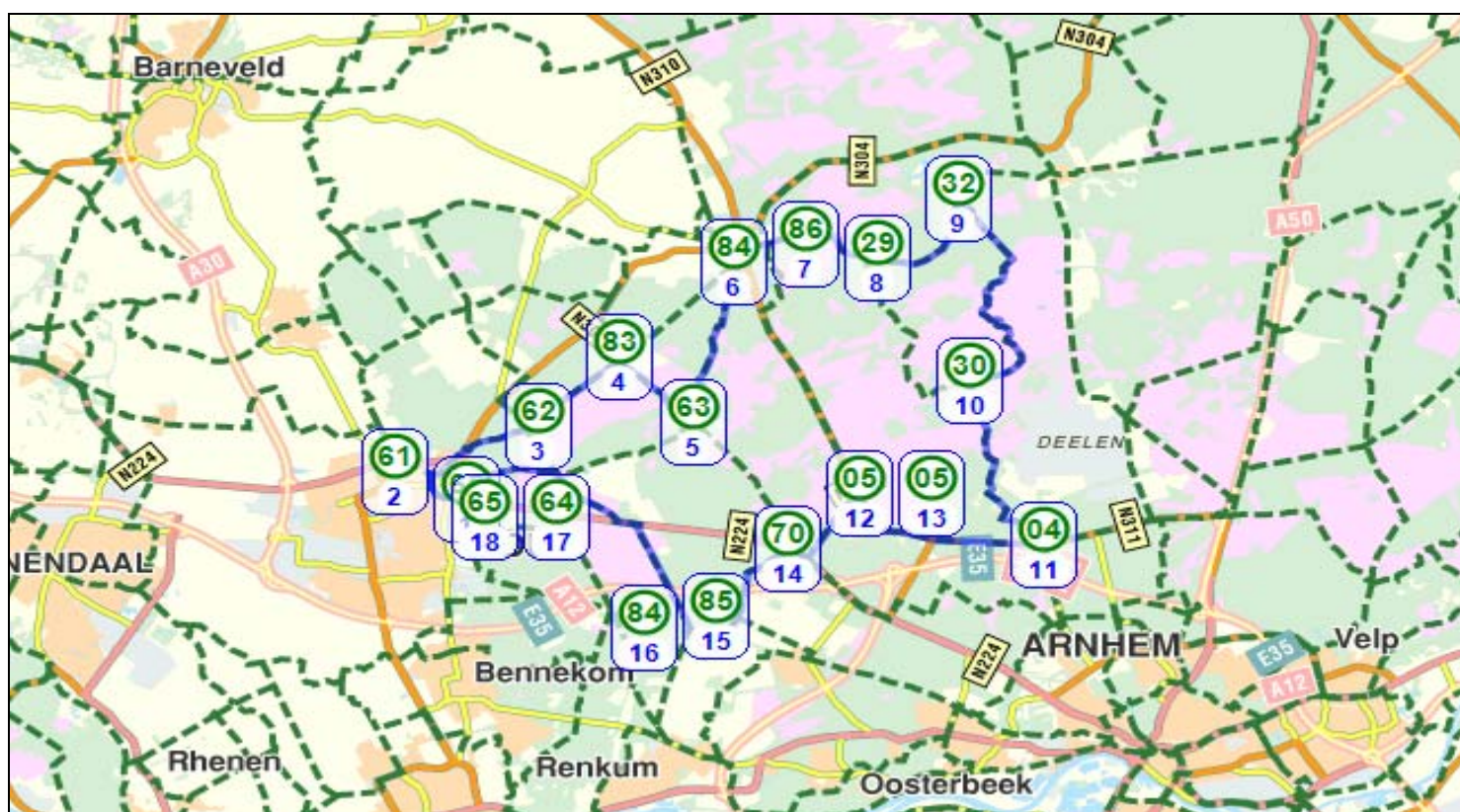


✓ fietsknooppuntenkaarten ✓ fietsroutes ✓ fietsaccessoires

FIETSWEBWINKEL.COM

... *Hét adres voor een onbezorgde fietsrit*

knooppuntenroute Hoge Veluwe - 53,8 km - ca. 3 uur



Bron: fietsrouteplanner Falk

61 (Telefoonweg, Ede)



2,7 km

62 (Hessenweg, Ede)



2,8 km

83 (Plankenwambuisweg, Ede)

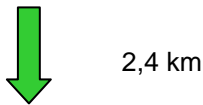


Zandvlakte op de Veluwe


61 62

Edense bos – Dit fraaie bos valt met name op door de oude beuken- en eikenpercelen. In het Edense bos komt nog veel wild voor zoals wilde zwijnen, reeën, vossen, edelherten en uitzonderlijk een das.

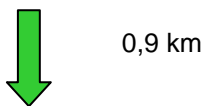
83 (Plankenwambuisweg, Ede)



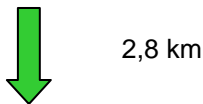
63 (Kreelseweg, Ede)



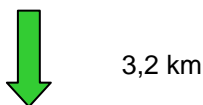
84 (Haarweg, Otterlo)



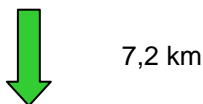
86 (Dorpsstraat, Otterlo)



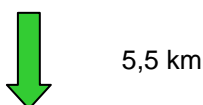
29 (Nationaal park de Hoge Veluwe)



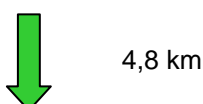
32 (Nationaal park de Hoge Veluwe)



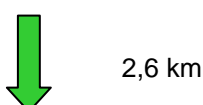
30 (Nationaal park de Hoge Veluwe)



4 (Koningsweg, Arnhem)



5 (Harderwijkerweg, Oud-Reemst)



70 (Plankenwambuisweg, Otterlo)



Uitkijkpunt Valenberg

83 63

Uitkijkpunt Valenberg – Dit uitkijkpunt ligt aan het fietspad ten noordwesten van wildgebied Planken Wambuis. Zowel het gebied en het uitkijkpunt zijn eigendom van de Vereniging Natuurmonumenten. Bij helder weer heeft men hier uitzicht op markante punten in de omgeving welke staan aangegeven op de oriëntatietafel van het uitkijkpunt.

63 84

Mossel - Mossel is een landbouwenclave op het landgoed Planken Wambuis en bestaat uit een boerderij met deel, woonhuis, schaapskooi, hooiberg, veldschuur en theetuin. De naam Mossel heeft niets te maken met het schelpdier maar met mos. In de tijd dat herders met hun kuddes de Veluwe overtrokken en gedurende de lente en zomermaanden buiten verbleven, brachten zij de nachten door in hutjes en schuilplaatsen van mos. Op Mossel bevindt zich tevens een idyllische theeschenkerij en is met haar terrassen een prachtige plek om even af te stappen. De theeschenkerij is gedurende het seizoen (van eind april t/m september) enkel op droge dagen geopend vanaf 10.00 uur.

84 86

Otterloo - In het verleden werd de naam Otterlo ook wel geschreven als Otterloo waarbij het achtervoegsel lo een historische benaming is voor een bos. In Otterlo bevindt zich het Nederlands Tegelmuseum waar de grootste verzamelingen Nederlandse wandtegels en tegeltableaus te vinden is. Omdat het gaat om ruim 10.000 inventarisnummers, wordt slechts een beperkt deel permanent geëxposeerd. Daarnaast is in het museum veel te zien over de techniek van het bakken en beschilderen van tegels evenals de historische ontwikkeling van de Nederlandse tegel. Aan de Harskamperweg in Otterlo staat het Rode Kruismonument welke werd geplaatst om de inwoners van het dorp te herinneren aan de grote rol die het Rode Kruis heeft gespeeld tijdens de bezettingsjaren en de massale evacuatie in het kader van operatie Market Garden.

86 29 32 30

Nationaal Park De Hoge Veluwe – is op de Veluwezoom van Natuurmonumenten na, het oudste nationale park van Nederland. De Hoge Veluwe is het grootste laagland natuurterrein in noordwest Europa en beslaat ongeveer vijf procent van de totale Veluwe. buiten het park bij paleis Het Loo is De Hoge Veluwe het enige deel van de Veluwe waar entree moet worden betaald. Alleen in Hoenderloo, Otterlo en Schaarsbergen kunnen bezoekers een kaartje kopen en naar binnen. Op De Hoge Veluwe is veel aandacht voor architectuur en beeldende kunst, zo ook in het wereldberoemde Kröller-Müller Museum welke deel uitmaakt van het park.

70 (Plankenwambuisweg, Otterlo)



2,3 km

85 (Buunderkamppad, Wolfheze)



1,5 km

84 (Driegemeentenpad, gem. Renkum)



5,5 km

64 (Kreelseweg, Ede)



3,4 km

65 (Vossenakker, Ede)



1,3 km


61 (Telefoonweg, Ede)

Bestel een bijbehorende knooppuntenkaart

vanaf €5,99* op

www.fietswebwinkel.com

*(deze prijsopgave is een momentopname en kan wijzigen)



Eenzame boom op de Veluwe

Het natuurgebied is gelegen op de zandgronden die ontstaan zijn uit een morene (een landvorm gevormd door een gletsjer of ijsskap) uit de voorlaatste ijstijd. Het gebied is eeuwenlang in gebruik geweest voor bos- en landbouw en had enkele kleine nederzettingen waarvan Oud Reemst er nog één is.

De Hoge Veluwe dankt zijn status aan het echtpaar Anton en Helene Kröller-Müller dat het gebied in 1909 aankocht en het ondermeer wilde aanbieden als een privéjachtterrein. Voor de jacht werden onder andere moeflons, wilde zwijnen en edelherten uitgezet en daarnaast werd de bosexploitatie voortgezet. Begin jaren dertig raakte het echtpaar in financiële problemen en werd een mislukte poging gedaan het landgoed te verkopen aan Natuurmonumenten. In 1935 kwam er een oplossing voor de problemen door het Park onder te brengen in een stichting (stichting Het Nationale Park De Hoge Veluwe). Het Rijk verstrekte aan de stichting vervolgens een rentedragende, hypothecaire geldlening. De kunstverzameling van het echtpaar Kröller-Müller werd geschonken aan de Staat der Nederlanden en in ruil daarvoor bouwde het Rijk het (oude gedeelte van het huidige) Kröller-Müller Museum.

Het museum bevat schilderijen van met name Vincent van Gogh, Pablo Picasso, Fernand Leger, en Piet Mondriaan. Het beeldenpark bevat werken van onder andere Auguste Rodin, Henry Moore, Richard Serra, en Claes Oldenburg. Het Museumonder is het eerste ondergrondse museum ter wereld en is gevestigd in het nabijgelegen Bezoekerscentrum. Ten noorden hiervan ligt verder nog het door de architect Berlage in 1914 als woonhuis ontworpen Jachthuis Sint-Hubertus welke in 1919 werd opgeleverd.

84 64

Op 18 september 1944 vonden op de Ginkelse Heide, in het kader van Operatie Market Garden, geallieerde luchtlandingen plaats. Deze geallieerde luchtlandingen worden jaarlijks herdacht bij het Airborne monument nabij de Verlengde Arnhemseweg (N224). In dit gebied ligt tevens een vliegveldje dat wordt gebruikt door twee modelvliegtuigclubs.

65

Ede – Op de Paasberg in Ede ligt de erebegraafplaats Ede welke werd geopend op 4 mei 1947. De erebegraafplaats is een laatste rustplaats voor 29 Nederlandse verzetsmensen welke sneuvelen tijdens de Tweede Wereldoorlog.

 ✓fietsknooppuntenkaarten ✓fietsroutes ✓fietsaccessoires
FIETSWEBWINKEL.COM
... Hét adres voor een onbezorgde fietsrit