

Onderstaande fietsroute is een rondrit, u kunt dan ook bij ieder willekeurig fietsknooppunt starten.

Deze gratis fietsroute wordt u aangeboden door:

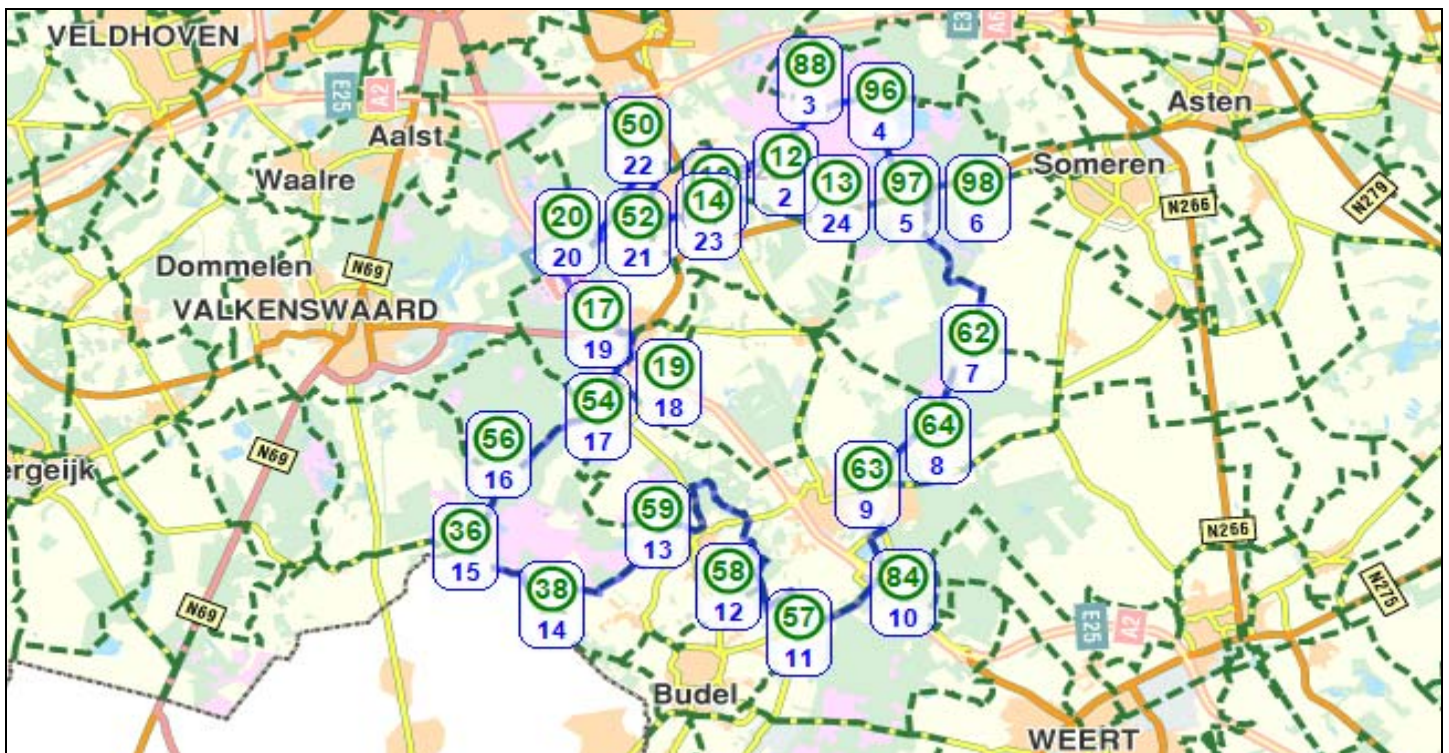


✓fietsknooppuntenkaarten ✓fietsroutes ✓fietsaccessoires

FIETSWEBWINKEL.COM

... Hét adres voor een onbezorgde fietsrit

knooppuntenroute de Kempen – 58 km - ca. 3,5 uur



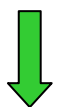
Bron: fietsrouteplanner Falk

13 13 (Kapelstraat, Heeze)



0,6 km

12 12 (Strabrecht, Heeze)



2,8 km

88 88 (Strabrechtse heide)




De Strabrechtse heide

13

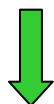
Heeze - Heeze wordt vanwege de prachtige natuur in zijn omgeving ook wel de "Parel van Brabant" genoemd. Al in de 12^e eeuw werd melding gemaakt van de heerlijkheid Heeze-Leende, als bezit van de edelman Herbertus van Heeze in dienst van Godfried III van Brabant.

88 (Strabrechtse heide)



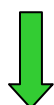
1,9 km

96 (Strabrechtse heide)




2,6 km

97 (Provincialeweg, Someren)



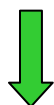
0,6 km

98 (Keelvenweg, Someren)



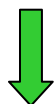
5,1 km

62 (Limburglaan, Someren)



2,4 km

64 (Pandijk, Sterksel)



2,6 km

63 (Panweg, Maarheeze)

Golden Tulip Jagershorst

Valkenswaardseweg 44 - Leende
0031 (0)402061386

www.goldentulipjagershorst.nl
info@goldentulipjagershorst.nl

Hier uw bedrijfsadvertentie?

Dat kan al vanaf € 100,- p/j

Neem voor meer informatie contact
met ons op via
info@fietswebwinkel.com



Waschven op de Strabrechtse heide

12 88 96 97

Strabrechtse heide - De Strabrechtse Heide is een natuurgebied van ca. 1500 ha verdeeld over de gemeenten Heeze-Leende, Someren en Geldrop-Mierlo. De Strabrechtse Heide is grotendeels in beheer bij Staatsbosbeheer en werd in 2006, samen met een deel van het dal van de Kleine Dommel, aangewezen als Natura 2000 gebied. Op de droge plaatsen van het gebied staan struikhei en jeneverbes terwijl op de natte plaatsen vooral Dophei, Pijpenstrootjes, Gagel en Klokjesgentiaan groeien. Om vergrassing van de heide tegen te gaan graast er een schaapskudde van de stichting het Kempens heideschaap.

96 97

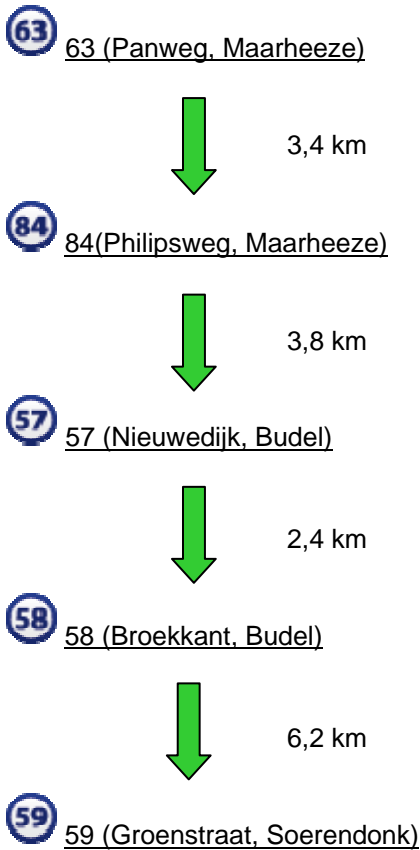
Het Rondvenneke – Vlak voor het bereiken van de hieronder beschreven Hoenderboompal, ligt aan de rechterzijde van het fietspad het Rondvenneke. Het bijzondere aan dit vennetje is dat het een zogenaamde pingoruïne betreft waardoor het is aangemerkt als aardkundig monument. Een pingo is een bolvormige heuvel die is ontstaan in een gebied met permafrost waarna door het uitzetten van bevroren / bevroren grondwater een laag bevroren grond is opgetild. Als vervolgens het klimaat warmer wordt, bijvoorbeeld aan het einde van een ijstijd, blijft van een pingo een cirkelvormig meer of krater over die pingoruïne wordt genoemd. Veel pingoruïnes worden na het afsmelten van het ijs langzaam opgevuld met veen, iets dat vele duizenden jaren in beslag kan nemen.

96 97

Hoenderboompal - de Hoenderboom is van groot historisch belang omdat hier vanouds de gemeenten Heeze, Maarheeze, Someren, Lierop, en Mierlo bij elkaar kwamen. Door gemeentelijke herindelingen is dit aantal teruggelopen tot twee, te weten Heeze-Leende en Someren. De Hoenderboompal is een kopie van de grenspaal die hier vroeger stond. Iets verderop ligt het Grafven waar in 1595 naar verluidt een aantal vrouwen werden vermoord die beschuldigd waren van hekserij. De toenmalige heren van Asten en van Mierlo waren in die tijd fervente heksenjagers.

98 62

Keelven - Aan de linkerzijde van het fietspad ziet u het project Keelven. Met dit project heeft men de Somerense heide als wandelgebied nieuw leven willen inblazen door het regelmatige, rechthoekige bebossingspatroon af te wisselen met enkele flinke stukken heide en met op vennen lijkende waterplassen. In vergelijking met de echte vennen op de Strabrechtse heide valt uit dit oogpunt met name de helderheid van het water op.




Bestel een bijbehorende knooppuntenkaart

vanaf €5,99* op

www.fietswebwinkel.com

*(deze prijsopgave is een momentopname en kan wijzigen)



58 59

Cranendonck - Even ten oosten van Soerendonk ligt het kasteelterrein van kasteel Cranendonck. De naam Cranendonck is ontstaan door de kraanvogels die in het gebied voorkwamen en het woord "donk" wat iets als een zandige hoogte in een moerassig gebied betekend. Het oorspronkelijke kasteel werd in de 13^e eeuw gebouwd in opdracht van Engelbert van Horne. Engelberts zoon Willem I van Cranendonck was de eerste die zich Heer van "Cranendunc" noemde waarna het verdere nageslacht voortaan Van Cranendonck in plaats van van Horne werd genoemd. Nadat in het midden van de veertiende eeuw de mannelijke lijn was uitgestorven, kwamen de heerlijke rechten en het kasteel met het omliggende grondgebied door vererving of verkoop in het bezit van verschillende adellijke geslachten. De eerste vrouw van Willem van Oranje, Anna van Egmond, bracht bij hun huwelijk in 1551 Cranendonck aan de Oranjes. Nog steeds behoort "Barones van Cranendonck" tot een van de vele titels van koningin Beatrix. De Fransen bezetten het kasteel in 1672 en bleven het bij hun aftocht in 1673 op. In het begin van de vorige eeuw werden de overgebleven bovengrondse delen verwijderd waardoor nu nog slechts de funderingen op een omgracht terrein restten. In 1820 werden de Oranjegoederen als kroondomein verkocht en kwam Cranendonck in particuliere handen. In 1899 liet de toenmalige eigenaar baron van Tuyll van Serooskerke de nog resterende bouwhoeve slopen en bouwde op dezelfde plaats een villa. In 1915 kwam het landgoed in handen van A.S.J. Cloquet die vervolgens het torentje liet aanbouwen. In 1938 werd het landgoed geveild en kwam het in handen van de gemeente Maarheeze die het van 1940 tot 1996 gebruikte als gemeentehuis.

36

De Sint-Benedictusabdij van Achel - Sla bij knooppunt 36 kort linksaf om een bezoek te brengen aan De Sint-Benedictusabdij van Achel ook wel de Achelse Kluis genoemd of zoals de officiële naam luidt de abdij Onze-Lieve-Vrouw-van-La-Trappe-van-de-Heilige-Benedictus. De Sint-Benedictusabdij van Achel is een cisterciënzerabdij welke deels op Belgisch en deels op Nederlands grondgebied is gelegen. De in de abdij levende monnikengemeenschap kiest voor een leven volgens het evangelie, in de blijde verwachting van de wederkomst van Jezus Christus. De abdij staat tevens bekend vanwege het gelijknamige trappistenbier Achel dat sinds 1998 in de eigen huisklooster wordt gebrouwen. Al in 1656 bevond zich in het land van Achel, behorende tot het prinsbisdom Luik, een grenskerk voor katholieken uit Nederland, die het "Weerderhuis" werd genoemd. Deze kerk deed dienst als uitvalbasis toen de katholieke eredienst in Nederland was verboden in de periode die duurde van 1648 tot omstreeks 1672. Petrus van Eijnatten uit Eindhoven stichtte in 1686 op dezelfde plek een gemeenschap van kluzenaars, sindsdien is de Achelse Kluis een centrum van gebed, beschouwing en geestelijk leven. Deze traditie werd slechts onderbroken toen de broeders uit hun klooster werden verdreven tijdens de Franse Revolutie. In 1846 werd ze echter weer voortgezet door de Trappistenmonniken van de abdij van Westmalle, die hier een priorij stichtten om in de geest van de Cisterciënzerorde een leven te leiden van gebed, arbeid en studie. In 1871 werd deze tot abdij verheven en heet sindsdien de Sint-Benedictusabdij.

59 (Groenstraat, Soerendonk)



4,3 km

38 (Bergbosweg, Budel)



2,7 km

36 (Petrus van Eijnattenlaan, Leende)



1,7 km

56 (Budelse baan, Heeze-Leende)



3,1 km

54 (Strijperstraat, Leende)



1,0 km

19 (Strijperstraat, Leende)



1,3 km

17 (Dorpstraat, Leende)



3,2 km

20 (De Oude baan, Heeze)



Sint Benedictusabdij

De gemeenschap van de Sint Benedictusabdij of de Achelse Kluis groeide vervolgens gestaag, hierop werden dochterhuizen gesticht in Echt, Diepenveen, Rochefort en Kasanza in de Democratische Republiek Congo. De neogotische abdijskerk uit 1885 werd overigens ontworpen door de Nederlandse architect Pierre Cuypers. Een deel van de abdijsgebouwen werd ontworpen door de eveneens uit Nederland afkomstige, maar sinds 1924 in België wonende architect Jos Ritzen. Tijdens de Eerste Wereldoorlog werd de grens tussen het door Duitsland bezette België en neutraal Nederland dwars door de abdij afgebakend. Langs de grens kwam een afrastering die onder hoogspanning stond, iets waarvoor een deel van de abdijsmuur werd afgebroken. Inmiddels is de muur weer hersteld ook al zijn er nog sporen van de beschadiging te zien. Na de Tweede Wereldoorlog werden via de abdij Vlaamse collaborateurs op hun vlucht naar Ierland Nederland binnengesmokkeld. De monniken wijdden zich oorspronkelijk aan de landbouw en ambachten als dat van bakker, kaasmaker, meubelmaker, drukker en koperlager. De landbouwgrond werd in 1989 echter verkocht aan natuurbeschermingsorganisaties en de economie van de abdij uit zich tegenwoordig vooral in de dienstensector en het brouwen van bier. Hoewel de agrarische en ambachtelijke nijverheid goeddeels is komen te vervallen, bezit de abdij nog altijd een brouwerij, een brasserie, een galerie voor religieuze artikelen en een kunsthall waar kunstexposities worden gehouden. Verder is er een gastenhuis, waar bezoekers enkele dagen tot bezinning kunnen komen en deel kunnen nemen aan liturgische plechtigheden zoals het Koorgebed.

Hier uw bedrijfsadvertentie?

Dat kan al vanaf € 200,- p/j

Neem voor meer informatie contact met ons op via

info@fietswebwinkel.com

20 (De Oude baan, Heeze)



1,3 km

52 (Scheeperfstraat, Heeze)




1,8 km

50 (De Sandermannen, Heeze)



1,8 km

14 (Kruis, Heeze)



1,4 km

13 (Kapelstraat, Heeze)



✓fietsknooppuntenkaarten ✓fietsroutes ✓fietsaccessoires
FIETSWEBWINKEL.COM
... Hét adres voor een onbezorgde fietsrit



Kasteel Heeze

14 13

Kasteel Heeze was eeuwenlang het middelpunt van de heerlijkheid Heeze-Leende en sinds de 12e eeuw, als leengoed van de Hertog van Brabant, in het bezit van verscheidene families. Het huidige kasteel is gebouwd in de periode 1660-1665 en eigenlijk bedoeld als voorgebouw van het eigenlijke kasteel. Het statige aan drie zijden omgrachte kasteel is ontworpen door Pieter Post. Post werd in 1645 de hofarchitect van stadhouder Frederik Hendrik en Amalia van Solms en kan worden beschouwd als één van de belangrijkste vertegenwoordigers van het Hollands classicisme. Het complex omvat verder diverse bijgebouwen waaronder een merkwaardig duiventoren die buiten het kasteel op het landgoed staat. De aanwezigheid van een duiventoren werd vroeger als een teken van rijkdom gezien. Achter het kasteel ligt een ouder gebouw wat een overblijfsel is van het uit de 15^e eeuw en deels 16^e eeuw stammende kasteel Eymerick. Dit kasteel is gerestaureerd in 1912 en staat op de plek waar oorspronkelijk het eigenlijke 17e eeuwse kasteel zou worden gebouwd, deze is echter nooit voltooid. Hoewel het kasteel bewoond is het door iedereen te bezichtigen.

Vangaelen
hostellerie

> Hostellerie Vangaelen is vanaf 1 januari 2007 trots lid van Jeunes Restaurateurs d'Europe