





## Knooppunten

1, 3, 2, 6, 30, 29,  
33, 28, 35, 34,  
25, 8, 88, 86, 87

# Rijnroute

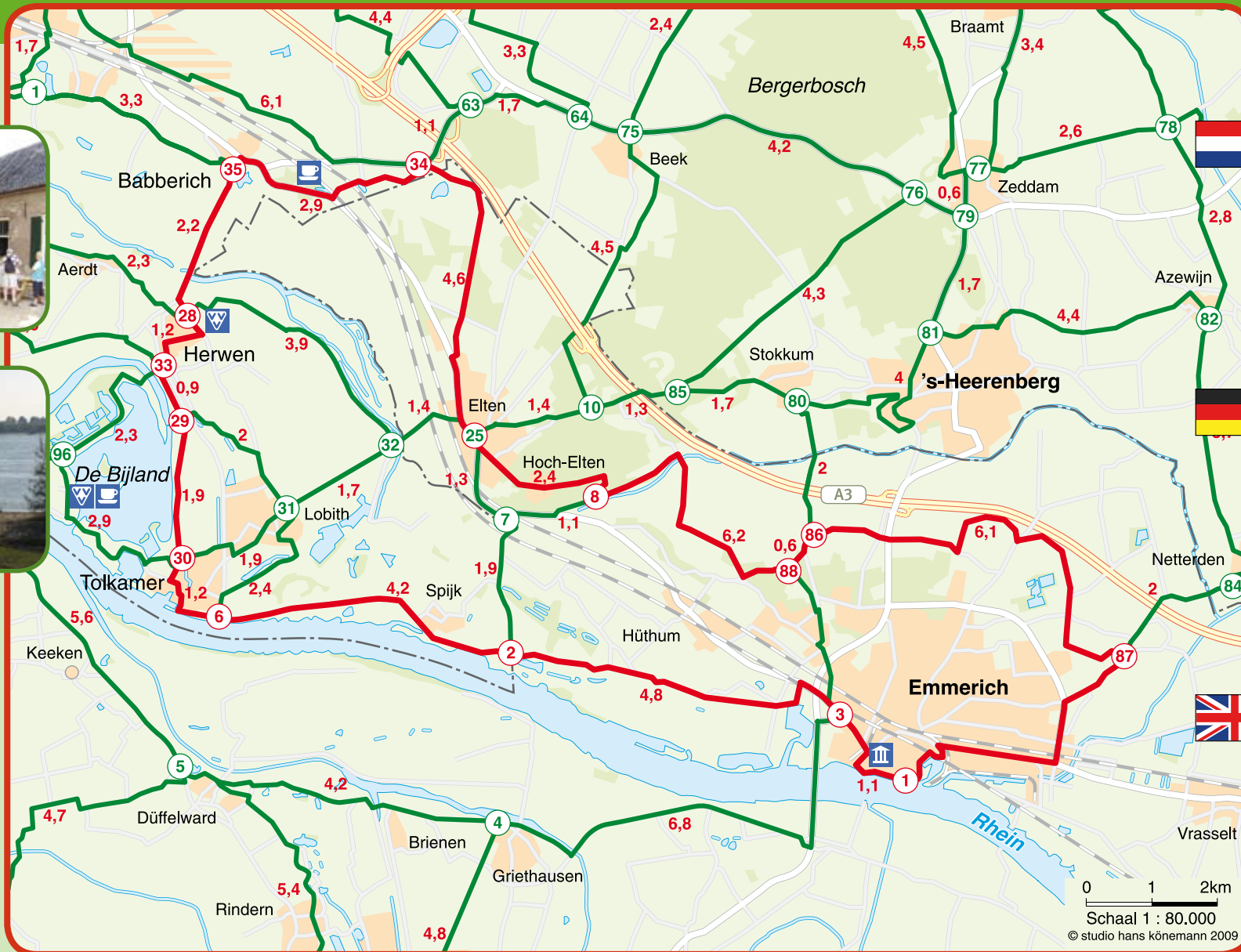
-  **Knooppunt**
  -  **Rijnroute**
  -  **Overige knooppunten**
  -  **Overige verbindingen**
- Lengte: +/- 45 km



Huis Aerdt



Heeft u op- of aanmerkingen over de bewegwijzering, de route of de bijbehorende fietsroutekaart, dan kunt u contact opnemen met het routebureau van het Regionaal Bureau voor Toerisme KAN via [www.lekkerfietsen.nl](http://www.lekkerfietsen.nl) en T. 0900-6070803 (15 cpm).



### Het fietsroutenetwerk, hoe werkt het?

- Op de fietsroutekaart ziet u verschillende nummers. Dit zijn de zogenaamde knooppunten.
  - De afstand tussen de knooppunten is op de plattegrond aangegeven.
  - Onderweg volgt u in Nederland de genummerde, groene borden waarmee u van knooppunt naar knooppunt kunt fietsen.
  - In Duitsland volgt u de kleine, genummerde rode borden en tevens de algemene rode fietsborden met pijl (zonder nummer) om van knooppunt naar knooppunt te fietsen.
  - Bij elk knooppunt kunt u kiezen in welke richting u uw route wilt te vervolgen.
  - U bepaalt zelf de afstand en het aantal kilometers dat u wilt fietsen.
- Veel fietsplezier!

### Das Fahrradrouennetz, wie funktioniert's?

- Auf der Übersichtskarte sehen Sie eine Anzahl von Nummern, die sog. Knotenpunkte.
  - Die Kilometerabstände zwischen den unterschiedlichen Knotenpunkten sind auf der Karte vermerkt.
  - Folgen Sie in den Niederlanden den nummerierten grünen Schildern, die Sie von Knotenpunkt zu Knotenpunkt führen.
  - Folgen Sie in Deutschland den kleinen nummerierten roten Schildern und gleichzeitig den allgemeinen roten Fahrradschildern mit einem Pfeil (ohne Nummer), um von Knotenpunkt zu Knotenpunkt zu radeln.
  - An jedem Knotenpunkt können Sie frei entscheiden in welche Richtung Sie weiterfahren möchten.
  - Sie bestimmen selbst Ihre Fahrradrouten und die gewünschte Kilometerzahl.
- Viel Spaß beim Radfahren!

### The cycle route network, how does the system work?

- You will notice several numbers on the map. These are the "reference points".
  - The distances between the different reference points are indicated on the map.
  - On the way, you follow the numbered, green signs that you can cycle from node to node.
  - In Germany, you follow the small, red numbered signs and also the overall red bicycle with arrow signs (without number) from reference point to reference point to cycling.
  - At each reference point you can choose in which direction you wish to continue your cycle tour.
  - You determine your own route and the number of kilometres you wish to cycle.
- Have a fun cycle trip!

## Algemene Informatie

De Rijn is één van de drukst bevaren waterwegen van Europa. Veerboten, sportboten, vrachtschepen, plezierboten en cruiseschepen, u zult ze ongetwijfeld allemaal zien tijdens de fietstocht. Historische stadskernen worden afgewisseld met de landelijke schoonheid van natuurgebied De Gelderse Poort. De Rijn heeft hier haar sporen achtergelaten in het landschap.

## Bezienswaardigheden

### Rijn

De Rijn is met 1.320 km één van de langste rivieren van Europa en vindt zijn oorsprong in de Zwitserse Alpen. De naam van de Rijn komt waarschijnlijk van het Indo-Europese rei dat "stromen" betekent. De officiële naam voor het deel van de Rijn dat door Nederland stroomt, is de Nederrijn. In de volksmond blijft het echter gewoon de Rijn. De rivier mondt uiteindelijk uit in de Noordzee.

### Rheinmuseum, Martinkirchgang 2, Emmerich,

[www.maritime-museum.de](http://www.maritime-museum.de), nabij ①

In het Rheinmuseum kunt u talrijke voorwerpen met betrekking tot de scheepvaart op de Rijn zien. Bovendien houdt het museum zich bezig met de geschiedenis van de stad en de eeuwenoude visvangst op de Rijn. Openingstijden zo t/m wo van 10.00 - 16.30 uur, do 10.00 - 18.00 uur, vr 10.00 - 12.30 uur. In de middag van 12.30 - 14.00 uur gesloten.

### Langste hangbrug van Duitsland, nabij ③

De brug over de Rijn bij Emmerich is met een overspanning van 500 meter en een totale lengte van 1.228 meter de langste hangbrug van Duitsland. De brug is tussen 1962 en 1965 gebouwd en is de meest noordelijk gelegen Rijnbrug van Duitsland. Het ontwerp van de brug komt van civiel ingenieur Helmut Homberg en wordt in de volksmond "Golden Gate des Niederrheins" genoemd.

### Binnenkomst van de Rijn, nabij ②

Veel mensen denken dat de Rijn bij Lobith ons land binnen komt, maar in werkelijkheid is Spijk het eerste Nederlandse dorp op de oevers van de Rijn. Dit komt waarschijnlijk doordat de naam Lobith bekendheid geniet van de waterstanden van de Boven-Rijn. Tenslotte wordt ook Tolkamer regelmatig genoemd als het eerste

Nederlandse dorp langs de Rijn. Dit komt doordat de schepen in Tolkamer hun goederen moesten inklaan bij de douane.

### Europakade Tolkamer, nabij ⑥

De Europakade in Tolkamer is een belevenis op zich. Hier heeft u prachtig uitzicht op de voorbijvarende schepen op de Rijn en de stuwwallen bij Kleef en Nijmegen. Tot in de jaren '70 van de vorige eeuw was het hier een drukte van belang, omdat schippers hier aan land moesten om hun goederen in te klaren bij de douane in het monumentale pand uit 1905. Op de Europakade worden de waterstanden, die de landelijke kranten halen, digitaal gepubliceerd. Iets verderop aan het fietspad, bij de Veerstraat, zijn de waterstanden op bijzondere dagen in de geschiedenis vermeld.

### Huis Aerdts en Bezoekerscentrum De Gelderse Poort, Molenhoek 2, Herwen, [www.mooigelderland.nl](http://www.mooigelderland.nl), nabij ⑲

Het Huis Aerdts is een klein kasteel van middeleeuwse oorsprong. In het oude koetshuis is Bezoekerscentrum De Gelderse Poort gevestigd. Hier is een expositie over het natuurgebied te zien. Dit is tevens een VVV agentschap waar u terecht kunt voor onder andere routes en kaarten. Het bezoekerscentrum is geopend van 15 april t/m 31 oktober op donderdag t/m zondag van 11.00 tot 16.00 uur.

### Eltenberg, nabij ⑲ en ⑧

Met circa 80 meter torent de Eltenberg boven het Montferland en het Nederrijn-gebied uit. Op de berg staat de 1.000 jaar oude tufstenen Sankt Vitus kerk. Tijdens de Tweede Wereldoorlog werd deze kerk zwaar getroffen door oorlogsgeweld. De Eltenberg heeft uitkijkpunten vanwaar men zeker 60 km in het Rijndal kan kijken.

## Meer informatie

Bepaal zelf uw fietsroute en afstand. Dat is dus grenzeloos genieten op de fiets! Voor meer informatie over het fietsroutenetwerk, fietsarrangementen, routes of het downloaden van kaarten ga naar [www.lekkerfietsen.nl](http://www.lekkerfietsen.nl).

VVV agentschappen Rijnwaarden:

- Huis Aerdts, Molenhoek 2, Herwen, nabij ⑲
  - Restaurant Brasserie De Swaenebloem, Bijland 3, Tolkamer, nabij ⑨⑥
- [www.vvvrijnwaarden.nl](http://www.vvvrijnwaarden.nl)

## Colofon

Copyright: Regionaal Bureau voor Toerisme KAN, 2009. Niets uit deze folder mag worden overgenomen, op welke wijze dan ook, zonder voorafgaande schriftelijke toestemming van de copyrighthouder / uitgever.



45 km

## Rijnroute

