





# Knooppunten

16-63-64-  
66-65-93-  
94-72-71-  
95-49-48

# Ooijroute

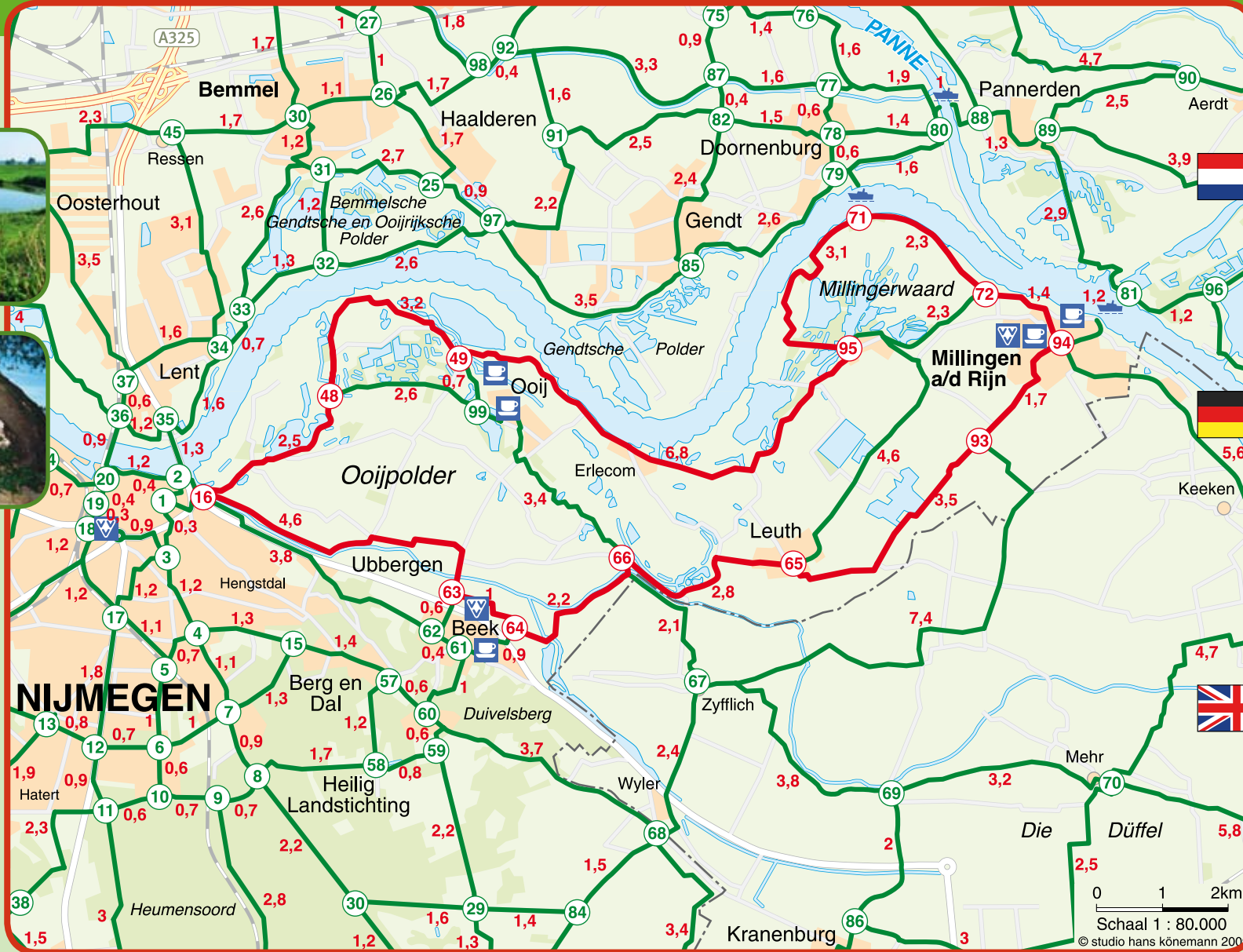
-  Knooppunt
  -  Ooijroute
  -  Overige knooppunten
  -  Overige verbindingen
- tussen knooppunten  
Lengte: +/- 35 km



De Ooijpolder



De Millingerwaard



### Het fietsroutenetwerk, hoe werkt het?

- Op de fietsroutekaart ziet u verschillende nummers. Dit zijn de zogenaamde knooppunten.
- De afstand tussen de knooppunten is op de plattegrond aangegeven.
- Onderweg volgt u de genummerde borden waarmee u van knooppunt naar knooppunt kunt fietsen.
- Bij elk knooppunt kunt u kiezen in welke richting u uw route wenst te vervolgen.
- U bepaalt zelf de route en het aantal kilometers dat u wilt fietsen. Veel fietsplezier!

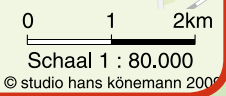
### Das Fahrradrouthenetz, wie funktioniert's?

- Auf der Übersichtskarte sehen Sie eine Anzahl von Nummern, den sog. Knotenpunkten.
- Die Kilometerabstände zwischen den unterschiedliche Knotenpunkten sind auf der Karte vermerkt.
- Sie fahren den nummerierten Schildern nach, in Richtung des angegebenen Pfeils, von Knotenpunkt zu Knotenpunkt.
- An jedem Knotenpunkt können sie frei entscheiden, in welche Richtung Sie weiterfahren möchten.
- Sie bestimmen selbst Ihre Fahrradroute und die gewünschte Kilometerzahl.
- Viel Spaß beim Radfahren!

### The cycle route network, how does the system work?

- You will notice several numbers on the map. These are the "reference points".
- The distances between the different reference points are indicated on the map.
- Follow the numbered signposts in the direction of the arrow from reference point to reference point.
- At each reference point you can choose in which direction you wish to continue your cycle tour.
- You determine your own route and the number of kilometres you wish to cycle.
- Have a fun cycle trip!

Heeft u op- of aanmerkingen over de bewegwijzering, de route of de bijbehorende fietsroutekaart, dan kunt u contact opnemen met het routebureau van het Regionaal Bureau voor Toerisme KAN via [www.lekkerfietsen.nl](http://www.lekkerfietsen.nl) en T. 0900-6070803 (15 cpm).



## Algemene Informatie

De Ooijpolder heeft een grote verscheidenheid aan landschapen: oude rivierlopen, uiterwaarden, wielen, zandgaten, kleiputten, moerassen en – uniek in Nederland – stuifduinen. Niet te missen zijn de vele “tichelgaten”, meertjes die ontstaan zijn door de winning van klei die als grondstof diende voor de baksteenindustrie. De meeste steenfabrieken zijn inmiddels gesloten, maar de schoorstenen staan nog fier overeind.

Het Nationaal Landschap De Gelderse Poort is een uniek gebied in Europa. Dit kleinschalige rivierenlandschap wordt gekenmerkt door rivieren, stuwwallen, uiterwaarden, oeverwallen met dorpen en oude rivierlopen. Het varieert van zeer open tot besloten. Het is het gebied waar de Rijn ons land binnenstroomt en zich vertakt in Waal, Nederrijn en IJssel.

## Bezienswaardigheden

**Natuurmuseum Nijmegen, Informatiecentrum voor De Gelderse Poort, Gerard Noodtstraat 121, 6511 ST Nijmegen, tel. 024-3297070, nabij 16**

In het Natuurmuseum maakt u op een actieve en een verrassende wijze kennis met de natuur en het landschap in de regio. Speciaal voor bezoekers van dit gebied is in het museum een informatiecentrum ingericht. Men kan bevers, stenen, insecten, planten en vogels uit De Gelderse Poort bekijken en uitgebreide informatie verkrijgen. Geopend ma t/m vrij 10.00 - 17.00 uur, zo 13.00-17.00 uur. Kijk voor de agenda op [www.natuurmuseum.nl](http://www.natuurmuseum.nl).

**Voormalige NH-Kerk, Hezelstraat, Ooij, nabij 49 en 99**

Het kerkje in Ooij is vanwege het overstromingsgevaar op een hoogte (pol of woerd) gebouwd. Duidelijk is te zien dat het middestuk en de toren tot herenhuis zijn verbouwd. Schuin aan de overkant, eveneens op een pol, liggen de restanten van het kasteel van Ooij. Van het enorme stalgebouw staat alleen nog de 17e eeuwse duiventoren overeind.

### Kleiwinning

In dit gebied wordt reeds eeuwenlang klei gewonnen om stenen van te bakken. De Ooijpolder telde vroeger acht steenfabrieken. De meeste zijn ondertussen ontmanteld, maar de steenfabriek bij Erlecom is nog in werking. Vaak werd er zoveel klei afgegraven dat er plassen of moerassen ontstonden. De Bisonbaai (nabij 49) en Kaliwaal (nabij 95) zijn op deze wijze ontstaan.

**De Millingerwaard, tussen 71, 72 en 95**

Direct achter de kerkin Kekerdom begint het natuurgebied De Millingerwaard, een voorbeeldgebied van de nieuwe natuur. In dit gebied horen van nature grote grazers thuis om de groei van planten en bomen op

de voedselrijke bodem onder controle te houden. Hier staat u oog in oog met Poolse Konikpaarden en ziet u wellicht bevers of Schotse Galloway-runderen die er vrij rondlopen.

**De Millinger Theetuin, Klaverland 9, 6566 JD Millingen a/d Rijn, tel. 0481-431885, [www.millingertheetuin.nl](http://www.millingertheetuin.nl), nabij 95**

De theetuin, gelegen midden in het prachtige natuurgebied De Millingerwaard is een romantische, stijlvolle mediterrane tuin met prachtige borders en zitjes. In de tuin bevinden zich meer dan duizend soorten planten. Geopend apr. t/m okt. di t/m zo 10.00 – 18.00 uur. Entree € 5,- (inclusief één consumptie).

**Sint-Laurentiuskerk Kekerdom, nabij 95**

Buiten de dijk bij het dorpje Kekerdom staat de Sint Laurentiuskerk die uit de negende eeuw stamt. Ondanks dat het kerkje op een terp staat is het, door de locatie waar het zich bevindt, niet helemaal beschermt tegen het water. Vroeger konden schippers bij hoog water hun schepen vastleggen aan ijzeren ringen, die nog steeds te zien aan de buitenmuren van het kerkje.

**Per pont de rivier over**

**Millingerwaard – Doornenburg v.v. nabij 71**

Mei & juni; zaterdagen, zon- en feestdagen. Juli en augustus: dagelijks. September: zondagen. Doorlopende vertrektijden tussen 09.00 en 18.00 uur.

**Millingen a/d Rijn – Rijnwaarden (De Bijland) v.v. nabij 94**

April t/m september: dagelijks, ieder heel uur van 08.00 – 18.00 uur. Oktober t/m maart: dagelijks om 09.00, 11.00, 13.00, 15.00 en 17.00 uur. Vaartijden zijn van Millingen a/d Rijn naar Rijnwaarden. Omgekeerde richting is telkens 5 minuten later. De prijs van beide veerdiensten varieert per leeftijd, maar is maximaal € 1,80 (fiets met kleine aanhanger).

## Meer informatie

Bepaal zelf uw fietsroute en afstand. Dat is dus grenzeloos genieten op de fiets! Voor meer informatie over het fietsroutenetwerk, fietsarrangementen, routes of het downloaden van kaarten ga naar [www.lekkerfietsen.nl](http://www.lekkerfietsen.nl).

Nijmeegs UITburo/ VVV, Keizer Karelplein 32h, Nijmegen,

tel. 0900-1122344, nabij 18

VVV Serviceshop Beek-Ubbergen, Van Randwijckweg 2, Beek,

tel. 024-6842609, nabij 61

VVV Agentschap Hotel Millings Centrum, Heerbaan 186,

Millingen aan de Rijn, nabij 94

[www.degeldersepoort.nl](http://www.degeldersepoort.nl), [www.vvrvrijkvan nijmegen.nl](http://www.vvrvrijkvan nijmegen.nl)

## Colofon

Copyright: Regionaal Bureau voor Toerisme KAN, 2009.

Niets uit deze folder mag worden overgenomen, op welke wijze dan ook, zonder voorafgaande schriftelijke toestemming van de copyrighthouder / uitgever.



Konikpaarden



Met de fiets op het pontje



35 km

## Ooijroute

