


Knooppunten
 88-74-85-81-82-3-
 88-74-85-81-82-3-
 66-68-1-71-4-44-
 28-27-24-42-41-45-
 50-35-36-37-39-
 41-40-76-75-79

3- Provinciënroute

○ Knooppunt
 3- Provinciënroute
 — Overige knooppunten
 — Overige verbindingen
 Lengte: +/- 60 km

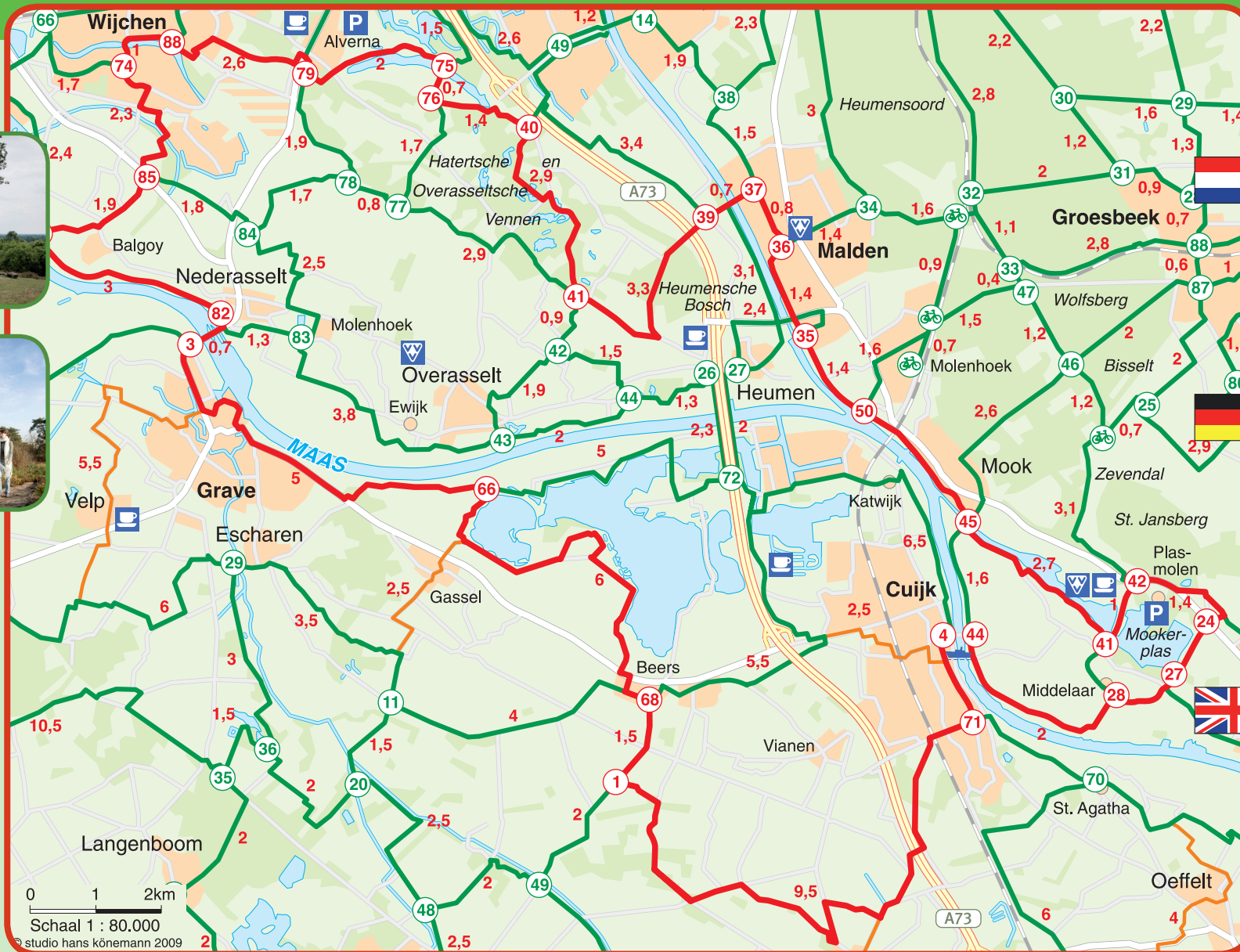


De Mookerheide



Hatertse Vennen

Heeft u op- of aanmerkingen over de bewegwijzering, de route of de bijbehorende fietsroutekaart, dan kunt u contact opnemen met het routebureau van het Regionaal Bureau voor Toerisme KAN via www.lekkerfietsen.nl en T. 0900-6070803 (15 cps).



Het fietsroutenetwerk, hoe werkt het?

- Op de fietsroutekaart ziet u verschillende nummers. Dit zijn de zogenaamde knooppunten.
- De afstand tussen de knooppunten is op de plattegrond aangegeven.
- Onderweg volgt u de genummerde borden waarmee u van knooppunt naar knooppunt kunt fietsen.
- Bij elk knooppunt kunt u kiezen in welke richting u uw route wenst te vervolgen.
- U bepaalt zelf de route en het aantal kilometers dat u wilt fietsen. Veel fietsplezier!

Das Fahrradroutenetz, wie funktioniert's?

- Auf der Übersichtskarte sehen Sie eine Anzahl von Nummern, den sog. Knotenpunkten.
 - Die Kilometerabstände zwischen den unterschiedlichen Knotenpunkten sind auf der Karte vermerkt.
 - Sie fahren den nummerierten Schildern nach, in Richtung des angegebenen Pfeils, von Knotenpunkt zu Knotenpunkt.
 - An jedem Knotenpunkt können sie frei entscheiden, in welche Richtung Sie weiterfahren möchten.
 - Sie bestimmen selbst Ihre Fahrradrouten und die gewünschte Kilometerzahl.
- Viel Spaß beim Radfahren!

The cycle route network, how does the system work?

- You will notice several numbers on the map. These are the "reference points".
 - The distances between the different reference points are indicated on the map.
 - Follow the numbered signposts in the direction of the arrow from reference point to reference point.
 - At each reference point you can choose in which direction you wish to continue your cycle tour.
 - You determine your own route and the number of kilometres you wish to cycle.
- Have a fun cycle trip!

Algemene Informatie

Deze fietsroute leidt u door drie verschillende provincies. U maakt kennis met het zeer afwisselende Gelderse landschap, u ervaart het Bourgondische Brabant en de Limburgse goedheid.

Bezienswaardigheden

Kraaijenbergse Plassen, tussen 66, 68 en 73

Van oorsprong heeft dit gebied een agrarisch karakter, maar vanaf eind jaren zestig in de vorige eeuw is hier veelvuldig zand gewonnen. Het gebied is continu in ontwikkeling, deels door de invloed van de overheden, maar ook door de natuur zijn werk te laten doen. Zo ontstaat er een half-open landschap met een grote verscheidenheid aan onder andere poelen, inhammen, eilandjes en gras- en moerasvegetaties. Daarnaast zal een deel van het gebied een recreatieve functie krijgen.

De Overasseltse - en Hatertse Vennen, nabij 40 en 41

Dit is één van de bekendste natuurgebieden van de omgeving. Stille waterpartijen omringd met geel gras stralen een serene rust uit. De Vennen zijn ontstaan tussen 5500 en 3000 voor Christus. In die periode steeg het grondwaterpeil aanmerkelijk. Hierdoor liepen de duinpannen tussen de zandheuvels in het vennengebied onder water. Nu worden de meertjes gevuld met regenwater en dat betekent dat deze voedselarm zijn. Dit soort voedselarme vennen is in Nederland betrekkelijk zeldzaam.

Veerdienst Cuijk - Middelaar v.v. nabij 4 en 44

(Doorlopende) vaartijden in de zomer: ma – vr 07.00 – 21.00 uur, za 08.00 – 21.00 uur, zo 09.00 – 21.00 uur. In de winter: ma – vr 07.00 – 19.00 uur, za 08.00 – 19.00 uur, zo 09.00 – 19.00 uur.

Museum Kasteel Wijchen,
Kasteellaan 9, 6602 DA Wijchen,
tel. 024-6424744
www.museumwijchen.nl

Het hart van Wijchen wordt gevormd door het romantische kasteel dat twee beroemde bewoners heeft gekend, Emilia van Nassau, de dochter van Prins Willem van Oranje en haar geliefde Emanuel van Portugal. Zij hebben het kasteel de huidige renaissance stijl gegeven en hun initialen achtergelaten in de muurankers. Tegenwoordig is het kasteel onder meer in gebruik als raadhuis en als Museum Kasteel Wijchen met een verzameling prehistorische, Romein-

se en middeleeuwse voorwerpen uit Wijchen en omgeving te zien is. Kijk op de website voor info over openingstijden en prijzen.

Historisch kapelletje Mook, nabij 44

In Mook staat aan de Mortel het kapelletje van 'Onze-Lieve-Vrouw van de Dwaallichtjes'. Volgens een oude legende waren sinds de Slag op De Mookerheide in 1574 op donkere avonden boven de moerassen aan de voet van de heuvels blauwe vlammetjes te zien. De toenmalige bevolking meende dat dit de zielen van de verslagenen waren, die geen rust konden vinden. Sinds de bouw van dit kapelletje, enkele eeuwen geleden, zijn de 'dwaallichtjes' verdwenen. Het huidige Maria-beeld is in 1947 vervaardigd door Peter Roovers.

Mookerplas, nabij 24, 27, 41 en 42

Voor wie van watersport houdt, heeft Plasmolen-Mook veel te bieden. Vroeger was de Maas een woeste rivier die diepe dalen maakte in de Limburgse grond. Tegenwoordig is de Maas getemd en zonder twijfel één van de mooiste rivieren van Nederland. Voor zoonbidders en waterminnaars is er de 100 ha grote Mookerplas met het dagrecreatieterrein 'de Grote Siep'. Omringd door stranden en zonneweiden met veel faciliteiten zoals sport- en spelvoorzieningen en picknickplaatsen.

John S. Thompson Brug, nabij 3 en 83

Deze brug is bij veel mensen bekend als of de brug bij Grave en het is één van de belangrijkste verbindingen tussen Noord-Brabant (Grave) en Gelderland (Nederasselt). Tijdens de herdenking van Operatie Market Garden in september 2004 is de brug omgedoopt tot John S. Thompson Brug, als eerbetoon aan de lotionscommandant van de 82ste Amerikaanse Airborne Divisie die de brug tijdens de bevrijding veroverde.

Meer informatie

Bepaal zelf uw fietsroute en afstand. Dat is dus grenzeloos genieten op de fiets! Voor meer informatie over het fietsroutenetwerk, fietsarrangementen, routes of het downloaden van kaarten ga naar www.lekkerfietsen.nl.

VVV Serviceshop Heumen, Broeksingel 2, Malden, nabij 36

VVV Agentschap, Koffie&Theeschenkerij Johannahof

Schoonenburgseweg 35, Overasselt, nabij 43


VVV Serviceshop Plasmolen-Mook, Witteweg 10, Plasmolen 42

VVV Serviceshop Wijchen, Stationsplein 2, Wijchen, nabij 88
www.vvrvrijkvannijmegen.nl

Colofon

Copyright: Regionaal Bureau voor Toerisme KAN, 2009.

Niets uit deze folder mag worden overgenomen, op welke wijze dan ook, zonder voorafgaande schriftelijke toestemming van de copyrighthouder / uitgever.



3-Provinciënroute



Fietsen in Gemeente Heumen

